

Freizeichnungshinweise und Zeichenerklärung

1. Freizeichnungshinweise

Die herausgegebenen Pläne geben den Bestand zum Zeitpunkt der Auskunftserteilung wieder. Die Angaben in diesen Plänen haben keinen Anspruch auf Richtigkeit und Vollständigkeit. Zur Maßentnahme sind die Pläne nicht geeignet. Die Abbildung stillgelegter Anlagen hat keinen Anspruch auf Vollständigkeit.

Die Planunterlagen dürfen nicht für tiefbauliche Zwecke herangezogen werden. Vor Baubeginn muss die bauausführende Firma eine Einweisung auf unser Fernleitungsnetz durch Personal der FWF einholen.

Die Einmessung der Anlagen kann aus Ortung entstanden sein. Mit entsprechenden Abweichungen in der Lage ist deshalb zu rechnen. Dabei ist zu beachten, dass unter anderem nicht zwingend von der Geradlinigkeit der Leitung zwischen zwei Knickpunkten ausgegangen werden kann. Auf Angaben zur Verlegetiefe wird verzichtet, da mit Abweichungen durch zwischenzeitlich vorgenommene Niveauveränderungen gerechnet werden muss. Eine flächendeckende Darstellung der Kabel (FM, NSP, MSP) kann nicht gewährleistet werden. Deshalb ist mit parallel zur Leitung verlegten Kabeln zu rechnen. Die Grundablass- und Spülleitungen sind zum Teil schematisch dargestellt und haben keinen Anspruch auf Lagerichtigkeit.

Die Auskunft gilt nur für den angefragten Bereich und nur für die Versorgungsanlagen der Fernwasserversorgung Franken. Es ist darüber hinaus mit Versorgungsanlagen anderer Versorgungsunternehmen zu rechnen, bei denen weitere Netzauskünfte eingeholt werden müssen.


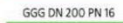
















Das Merkblatt „FWF AAO 023 – Leitungsschutzanweisung“ der Fernwasserversorgung Franken ist zu beachten.

2. Zeichenerklärung

Thematik Grundkarte:

Geobasisdaten © Bay. Vermessungsverwaltung 01/2025
Setze © Fernwasserversorgung Franken

Thematik Wasser:

	Fernleitung
	Brunnendruckleitung
	Spülleitung
	Leitung stillgelegt / außer Betrieb
	Winkelpunkt
	Schutzrohr
	gepl. Rohrleitung / Baumaßnahme
	Wasserturm
	Pumpwerk
	Hochbehälter
	Wasserwerk
	Bauwerksfläche
	Abgabeschacht
	Entlüfterschacht
	Spülschacht
	Kontrollschacht
	Schieberschacht
	Auslauf- / Grundablassbauwerk








Thematik Planauskunft:

	Anfragefläche Planauskunft
---	----------------------------

Thematik Strom:

	FM-Kabel
	NSP-Kabel
	MSP-Kabel
	Richtfunkstrecke
	Kabel stillgelegt / außer Betrieb
	Verteilerschrank
	Trafostation
	FM-Muffe
	NSP-Muffe
	MSP-Muffe

Thematik Wasserschutzgebiet:

	Grundwassereinzugsgebiet
	Schutzzone III (a und b)
	Schutzzone II
	Fassungsbereich
	geplantes Schutzgebiet
	Brunnenstandort
	Grundwassermessstelle